

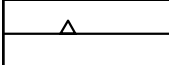



MIEJSCOWY PLAN ZAGOSPODAROWANIA PRZESTRZENNEGO TERENU POŁOŻONEGO WE WSI POBÓRKA WIELKA

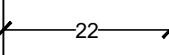
ZAŁĄCZNIK NR 1 DO UCHWAŁY NR XXXI.197.2021 RADY GMINY BIAŁOŚLIWIE Z DNIA 15 GRUDNIA 2021 R.

OZNACZENIA

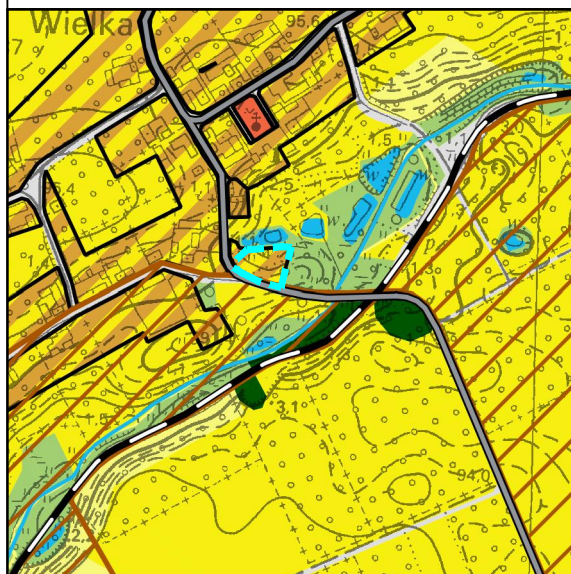
OZNACZENIA STANOWIĄCE OBOWIĄZUJĄCE USTALENIA PLANU

-  GRANICA OBSZARU OBJĘTEGO PLANEM
-  LINIE ROZGRANICZAJĄCE TERENY
O RÓŻNYM PRZEZNACZENIU
LUB RÓŻNYCH ZASADACH ZAGOSPODAROWANIA
-  NIEPRZEKRACZALNE LINIE ZABUDOWY
-  **RM** TEREN ZABUDOWY ZAGRODOWEJ W GOSPODARSTWACH ROLNYCH,
HODOWLANYCH I OGRODNICZYCH

OZNACZENIA O CHARAKTERZE INFORMACYJNYM




-  LINIE WYMIAROWE [m]

WYRYS ZE STUDIUM UWARUNKOWAŃ I KIERUNKÓW
ZAGOSPODAROWANIA PRZESTRZENNEGO
GMINY BIAŁOŚLIWIE Z OZNACZENIEM
GRANIC OBSZARU OBJĘTEGO PLANEM
SKALA 1:10 000



OZNACZENIA



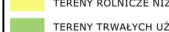


OZNACZENIA OGÓLNE

-  GRANICA POWIATU
-  GRANICA GMINY
-  GRANICE OBRĘBÓW EWIDENCYJNYCH
-  GRANICE TERENÓW WYMAGAJĄCYCH ZMIANY PRZEZNACZENIA NA CELE NIEROLNICZE I NIELEŚNE

KIERUNKI ZMIAN W PRZEZNACZENIU TERENÓW

-  TERENY ZABUDOWY ZAGRODOWEJ



OCHRONA I KSZTAŁTOWANIE ŚRODOWISKA PRZYRODNICZEGO

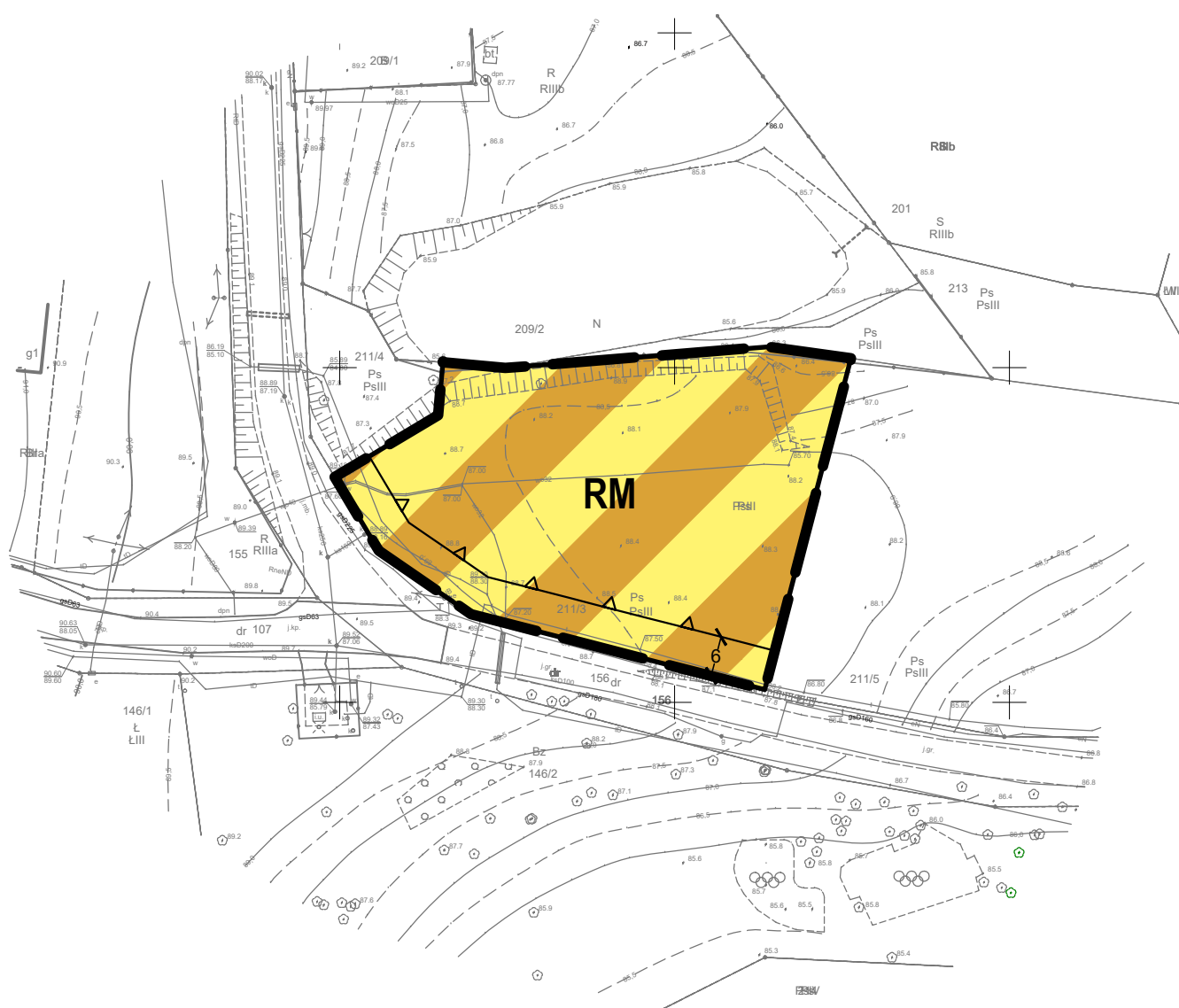
-  TERENY WÓD POWIERZCHNIOWYCH ŚRÓDLĄDOWYCH
-  TERENY ROLNICZE WYŻSZYCH KLAS BONITACYJNYCH (II-III)
-  TERENY ROLNICZE NIŻSZYCH KLAS BONITACYJNYCH (IV-VI)
-  TERENY TRWAŁYCH UŻYTKÓW ZIELONYCH, ZADRZEWIEN I DOLIN RZECZNYCH
-  TERENY LEŚNE

OCHRONA DZIEDZICTWA KULTUROWEGO

-  STREFY "OW" OCHRONY ZE WIDOCZNYMI STANOWISKAMI ARCHEOLOGICZNYMI

KIERUNKI ROZWOJU KOMUNIKACJI

-  DROGI GMINNE
-  GRANICA OBSZARU OBJĘTEGO PLANEM



SKALA 1:1000

