











MIEJSCOWY PLAN ZAGOSPODAROWANIA PRZESTRZENNEGO TERENU POŁOŻONEGO WE WSI BIAŁOŚLIWIE


ZAŁĄCZNIK NR 1 DO UCHWAŁY NR XLV.271.2022 RADY GMINY BIAŁOŚLIWIE Z DNIA 26 PAŹDZIERNIKA 2022 R.

OZNACZENIA

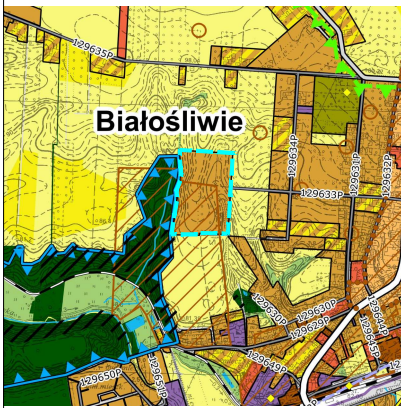
OZNACZENIA STANOWISKA ODPINAJĄCE USTALENIU PLANU

-  GRANICA OBSZARU OBJĘTEGO PLANEM
-  LINIA ROZGRANICZAJĄCA TERENY O RÓŻNYM PRZEZNACZENIU LUB RÓŻNYCH ZASADACH ZAGOSPODAROWANIA
-  NIEPRZEKRACZALNE LINIE ZABUDOWY
-  STREFA "W" OCHRONY STANOWISK ARCHEOLOGICZNYCH
-  MN TERENY ZABUDOWY MIESZKANIOWEJ JEDNORODZINNEJ
-  U TERENY ZABUDOWY USŁUGOWEJ
-  E TERENY INFRASTRUKTURY TECHNICZNEJ - ELEKTROENERGETYKA
-  ZP TERENY ZIELENI URZĄDZONEJ
-  KD-D TERENY DROGI PUBLICZNEJ KLASY OGÓLNOŚCISPOWASZCZAJĄCEJ
-  KDW TERENY DROG WNEKTRZNYCH

OZNACZENIA O CHARAKTERZE NIERUCHOMOŚCI

-  ROWY MELIORACYJNE
-  LINIE WYWAROWE [H]

WYRYS ZE STUDIUM UWARUNKOWAŃ I KIERUNKÓW ZAGOSPODAROWANIA PRZESTRZENNEGO GMINY BIAŁOŚLIWIE Z OZNACZENIEM GRANIC OBSZARU OBJĘTEGO PLANEM SKALA 1:10 000






OZNACZENIA












OZNACZENIA OGÓLNE

-  GRANICA POWIATU
-  GRANICA GMINY
-  GRANICE OBSZARÓW EWIDENCYJNYCH
-  GRANICE TERENÓW WYMAGAJĄCYCH ZMIANY PRZEZNACZENIA NA CELE NIEROLNICZE I NIELEŚNE





KIERUNKI ZMIAN W PRZEZNACZENIU TERENÓW

-  TERENY ZABUDOWY MIESZKANIOWO-USŁUGOWEJ
-  TERENY ZABUDOWY MIESZKANIOWEJ JEDNORODZINNEJ
-  TERENY ZABUDOWY MIESZKANIOWEJ WIELORODZINNEJ
-  TERENY ZABUDOWY ZAGRODOWEJ
-  TERENY ZABUDOWY USŁUGOWEJ
-  TERENY USŁUG SPORTU I REKREACJI
-  TERENY OBSŁUGI GOSPODARKI ROLNEJ
-  TERENY OBIEKTÓW PRODUKCYJNYCH, SKŁADÓW I MAGAZYNÓW
-  TERENY ZIELENI URZĄDZONEJ
-  TERENY CMENTARZY
-  TERENY INFRASTRUKTURY TECHNICZNEJ
-  TERENY KOMUNIKACJI

OCHRONA I KSZTAŁTOWANIE ŚRODOWISKA PRZYRODNICZEGO

-  TERENY WÓD POWIERZCHNIOWYCH ŚRÓDOLPOWYCH
-  TERENY ROLNICZE WYŻSZYCH KLAS BONITACYJNYCH (II-III)
-  TERENY ROLNICZE NIŻSZYCH KLAS BONITACYJNYCH (IV-VI)
-  TERENY TRWAŁYCH UŻYTKÓW ZIEŁONYCH, ZADRZEWIEŃ I DOLIN RZECZNYCH
-  TERENY LEŚNE
-  GRANICA OBSZARU NATURA 2000 "DĘBOWA GÓRA"
-  GRANICA OBSZARU NATURA 2000 "STRUGA BIAŁOŚLIWKA"
-  GRANICA OBSZARU NATURA 2000 "DOLINA ŚRODKOWEJ NOTECI I KANAŁU BYDGOSKIEGO"
-  GRANICA OBSZARU NATURA 2000 "DOLINA NOTECI"
-  GRANICA OBSZARU CHRONIONEGO KRAJOBRAZU "DOLINA NOTECI"
-  TERENY ZAGRÓŻONE RUCHAMI MASOWYMI ZIEMI

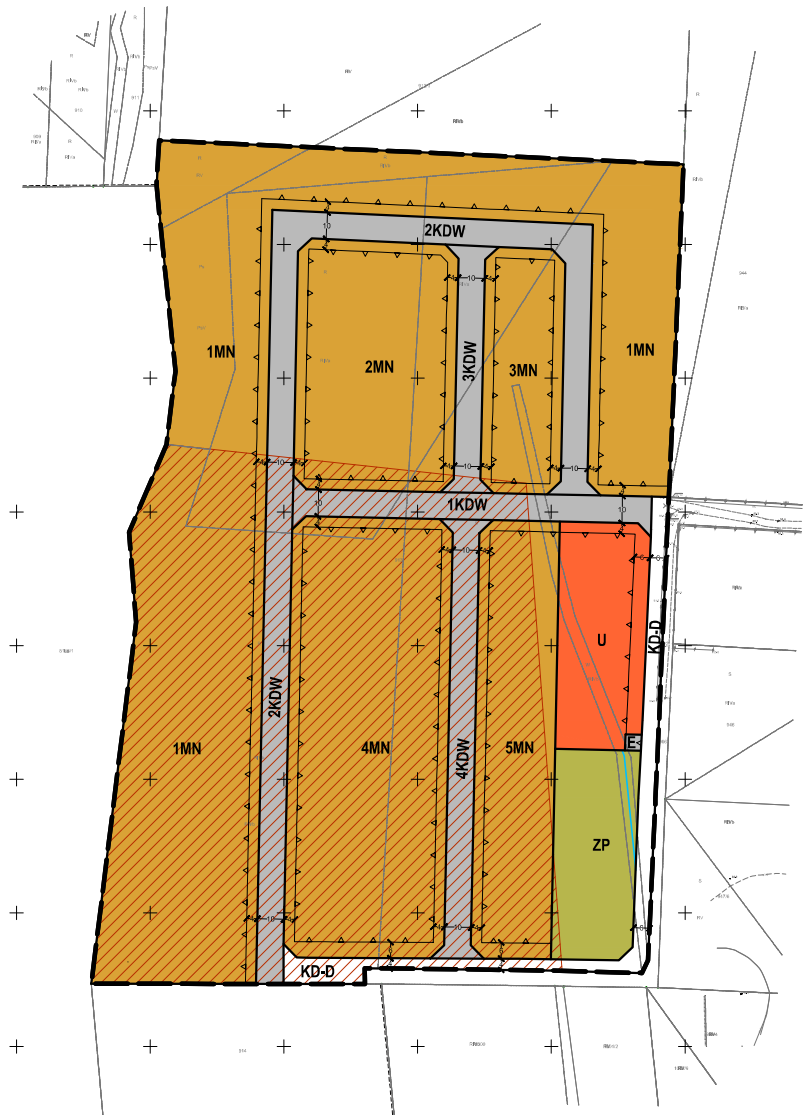
OCHRONA DZIEDZICTWA KULTUROWEGO

-  OBIEKTY WPISANE DO REJESTRU ZABYTKÓW
-  STREFY "B" OCHRONY KONSERWATORSKIEJ
-  ZEWIDENCJONOWANE STANOWISKA ARCHEOLOGICZNE
-  STREFY "OW" OCHRONY ZEWIDENCJONOWANYCH STANOWISK ARCHEOLOGICZNYCH

KIERUNKI ROZWOJU KOMUNIKACJI

-  DROGA WOJEWÓDZKA
-  DROGI POWIATOWE
-  DROGI GMINNE
-  LINIA KOLEJOWA
-  LINIA KOLEJOWA WĄSKOTOROWA

 GRANICA OBSZARU OBJĘTEGO PLANEM



SKALA 1:1000

