Załącznik nr 1 do uchwały nr XXXIV/ 174/2020
RADY GMINY BIAŁOŚLIWIE
z dnia 9 czerwca 2020 r.

MIEJSCOWY PLAN ZAGOSPODAROWANIA PRZESTRZENNEGO DLA WYBRANYCH TERENÓW POŁOŻONYCH W GMINIE BIAŁOŚLIWIE

ARKUSZ 1
OBRĘB BIAŁOŚLIWIE

OZNACZENIA

OZNACZENIA STANOWIĄCE OBOWIĄZUJĄCE USTALENIA PLANU

- GRANICA OBSZARU OBJĘTEGO PLANEM
- LINIE ROZGRANICZAJĄCE TERENY O RÓŻNYM PRZEZNACZENIU
- LINIE RZĘDNA ZABUDOWY ZAGRODOWEJ
- NADZIEMNA KALIE LINIE ZABUDOWY
- RZM TERENY ZABUDOWY ZAGRODOWEJ
- IE TERENY ELEKTROENERGETYKI
- KDZ TERENY DRÓG ZBIORCZYCH
- KDD TERENY DRÓG DOJAZDOWYCH
- KR TERENY KOMUNIKACJI DROGOWEJ, WĘZŁY DROGOWE

OZNACZENIA O CHARAKTERZE INFORMACYJNYM

- LINIE TECHNICZNE NADZIEMNE
- LINIE ELEKTROENERGETYCZNE ORAZ ORIENTACJA SLUPÓW
- LINIE SPRAWOWNIE (L)

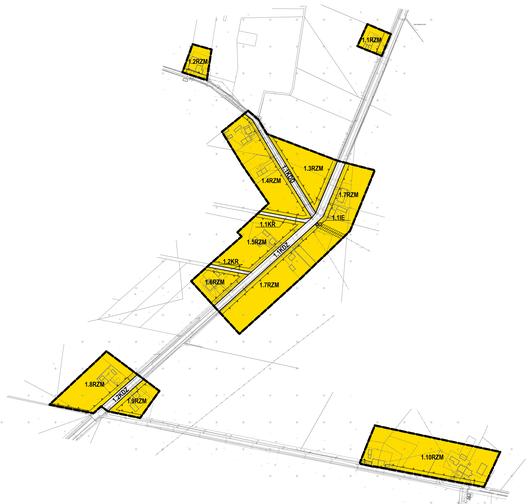

N

SKALA 1:2000

0 20 40 60 80 100 120 140 160 m

UKŁAD WSPÓŁRZĘDNYCH: PUWG 2000 STREFA 6
MAPA ZASADNICZA POSTANOWIŁA Z PARTNERAMI GIS ZAŁĘDU GEODEZYJNEGO I KARTOGRAFICZNEGO

WYRYS ZE STUDIUM UWARUNKOWAŃ I KIERUNKÓW ZAGOSPODAROWANIA PRZESTRZENNEGO GMINY BIAŁOŚLIWIE Z OZNACZENIEM GRANIC OBSZARU OBJĘTEGO PLANEM SKALA 1:10 000

OZNACZENIA

OZNACZENIA OGÓLNE

- GRANICA POWIATU
- GRANICA GMINY
- GRANICE OBRĘBÓW EWIDENCYJNYCH
- GRANICE TERENÓW WYMAGAJĄCYCH ZMIANY PRZEZNACZENIA NA CELE NIEROLNICZE I NIELEŚNE
- GRANICE OBSZARÓW PRZESTRZENI PUBLICZNYCH
- OBSZARY, DLA KTÓRYCH GMINA ZAMIERZA SPORZĄDZIĆ PLANY MIEJSCOWE
- TERENY ZAMKNIĘTE

KIERUNKI ZMIAN W PRZEZNACZENIU TERENÓW

- TERENY ZABUDOWY MIESZKANIOWO-USŁUGOWEJ
- TERENY ZABUDOWY MIESZKANIOWEJ JEDNORODZINNEJ
- TERENY ZABUDOWY MIESZKANIOWEJ WIELORODZINNEJ
- TERENY ZABUDOWY ZAGRODOWEJ
- TERENY ZABUDOWY USŁUGOWEJ
- TERENY USŁUG SPORTU I REKREACJI
- TERENY OBSŁUGI GOSPODARKI ROLNEJ
- TERENY OBIEKTÓW PRODUKCYJNYCH, SKŁADÓW I MAGAZYNÓW
- TERENY EKSPLOATACJI POWIERZCHNIOWEJ
- TERENY ZIELENI URZĄDZONEJ
- TERENY CMENTARZY
- TERENY INFRASTRUKTURY TECHNICZNEJ
- TERENY KOMUNIKACJI

OCHRONA I KSZTAŁTOWANIE ŚRODOWISKA PRZYRODNICZEGO

- TERENY WÓD POWIERZCHNIOWYCH ŚRÓDLĄDOWYCH
- TERENY ROLNICZE WYŻSZYCH KLAS BONITACYJNYCH (I-III)
- TERENY ROLNICZE NIŻSZYCH KLAS BONITACYJNYCH (IV-VI)
- TERENY TRWAŁYCH UŻYTKÓW ZIELONYCH, ZADRZEWIEŃ I DOLIN RZECZNYCH
- TERENY LEŚNE
- GRANICA OBSZARU NATURA 2000 "DĘBOWA GÓRA"
- GRANICA OBSZARU NATURA 2000 "STRUGA BIAŁOŚLIWKA"
- GRANICA OBSZARU NATURA 2000 "DOLINA ŚRODKOWEJ NOTECI I KANAŁU BYDGOSKIEGO"
- GRANICA OBSZARU NATURA 2000 "DOLINA NOTECI"
- GRANICA OBSZARU CHRONIONEGO KRAJOBRAZU "DOLINA NOTECI"
- GRANICE UŻYTKÓW EKOLOGICZNYCH
- POMNIKI PRZYRODY
- UDOKUMENTOWANE ZŁOŻA KOPALIN
- GRANICA GŁÓWNEGO ZBIORNIKA WÓD PODZIEMNYCH NR 133
- GRANICA GŁÓWNEGO ZBIORNIKA WÓD PODZIEMNYCH NR 138
- OBSZARY SZCZEGÓLNEGO ZAGROŻENIA POWODZIĄ (p=10%)
- OBSZARY SZCZEGÓLNEGO ZAGROŻENIA POWODZIĄ (p=1%)
- OBSZARY ZAGROŻONE POWODZIĄ (p=0,2%)
- OSUWISKA
- TERENY ZAGROŻONE RUCHAMI MASOWYMI ZIEMI

OCHRONA DZIEDZICTWA KULTUROWEGO

- OBIEKTY WPISANE DO REJESTRU ZABYTKÓW
- STREFY "B" OCHRONY KONSERWATORSKIEJ
- ZEWIDENCJONOWANE STANOWISKA ARCHEOLOGICZNE
- STREFY "OW" OCHRONY ZEWIDENCJONOWANYCH STANOWISK ARCHEOLOGICZNYCH

KIERUNKI ROZWOJU KOMUNIKACJI

- PROJEKTOWANY WĘZEŁ DROGOWY
- ALTERNATYWNE WARIANTY DROGI EKSPRESOWEJ S10
- DROGA KRAJOWA NR 10
- DROGA WOJEWÓDZKA
- DROGI POWIATOWE
- DROGI GMINNE
- LINIA KOLEJOWA
- LINIA KOLEJOWA WĄSKOTOROWA
- MIĘDZYNARODOWA TRASA ROWEROWA EURO-ROUTE R-1

KIERUNKI ROZWOJU INFRASTRUKTURY TECHNICZNEJ

- LINIA ELEKTROENERGETYCZNA 2 x 400 KV WRAZ Z PASEM TECHNOLOGICZNYM
- LINIA ELEKTROENERGETYCZNA 110 KV WRAZ Z PASEM TECHNOLOGICZNYM
- GAZOCIĄG WYSOKIEGO CIŚNIENIA
- G STACJA REDUKCYJNO-POMIAROWA
- STACJE UZDATNIANIA WODY
- OCZYSZCZALNIA ŚCIEKÓW
- NIECZYNNE SKŁADOWISKO ODPADÓW
- STACJE BAZOWE TELEFONII KOMÓRKOWEJ

GRANICA OBSZARU OBJĘTEGO PLANEM

MIEJSCOWY PLAN ZAGOSPODAROWANIA PRZESTRZENNEGO DLA WYBRANYCH TERENÓW POŁOŻONYCH W GMINIE BIAŁOŚLIWIE

ARKUSZ 2
OBRĘB DĘBÓWKO NOWE

OZNACZENIA

OZNACZENIA STANOWIĄCE OBOWIĄZUJĄCE USTALENIA PLANU

- GRANICA OBSZARU OBJĘTEGO PLANEM
- LINIE ROZGRANICZAJĄCE TERENY O RÓŻNYM PRZEZNACZENIU
- LINIE ROZGRANICZAJĄCE TERENY O RÓŻNYM SPOSOBIE ZAGOSPODAROWANIA
- NIEPRZEKRACZALNE LINIE ZABUDOWY
- OBSZARY I OBIEKTY OBJĘTE PRAWEM OCHRONY DZIEDZICTWA KULTUROWEGO
- STANOWISKA ARCHEOLOGICZNE
- MW – TEREN ZABUDOWY MIESZKANIOWO- MIELIŻSZEJ ( )
- MN+U – TEREN ZABUDOWY MIESZKANIOWO- JEDNORODZINNEJ LUB USŁUG
- RZM – TEREN ZABUDOWY ZAGRODOWEJ ( )
- U – TEREN USŁUG
- US – TEREN USŁUG SPORTU I REKREACJI
- RNR – TEREN OBSŁUGI GOSPODARKI ROLNEJ
- RNL – TEREN LAS PRYWATNY
- ZN – TEREN ZIELENI NATURALNEJ ( )
- ZP – TEREN ZIELENI URZĄDZONEJ ( )
- KDZ – TEREN DRÓG ZBIORCZYCH
- KDD – TEREN DRÓG GŁÓWNYCH ( )
- KR – TEREN KOMUNIKACJI DRÓŻNIOWEJ- KOLEJOWEJ ( )

OZNACZENIA O CHARAKTERZE INFORMACYJNYM

- LINIE ELEKTROENERGETYCZNE( ) WRAZ Z PASEM TECHNOLOGICZNYM
- GRANICA OBSZARU CHARAKTERU ZAMKNIĘTEGO ( ) TYLKO NA RYSUNKU
- GRANICA OBSZARU NATURA 2000 "DOLINA NOTECI" TYLKO NA RYSUNKU
- GRANICA OBSZARU ZAGROŻONEGO POWODZIĄ ( ) TYLKO NA RYSUNKU
- OBSZAR ZAGROŻONY RUCHAMI MASOWYMI ZIEMI
- POMNIK PRZYRODY
- OBSZAR PLATEU ZIEMI ( ) ZNAJDUJĄCY SIĘ W OBSZARZE OBJĘTYM PLANEM
- LINIE WYSOKOŚCI ( )

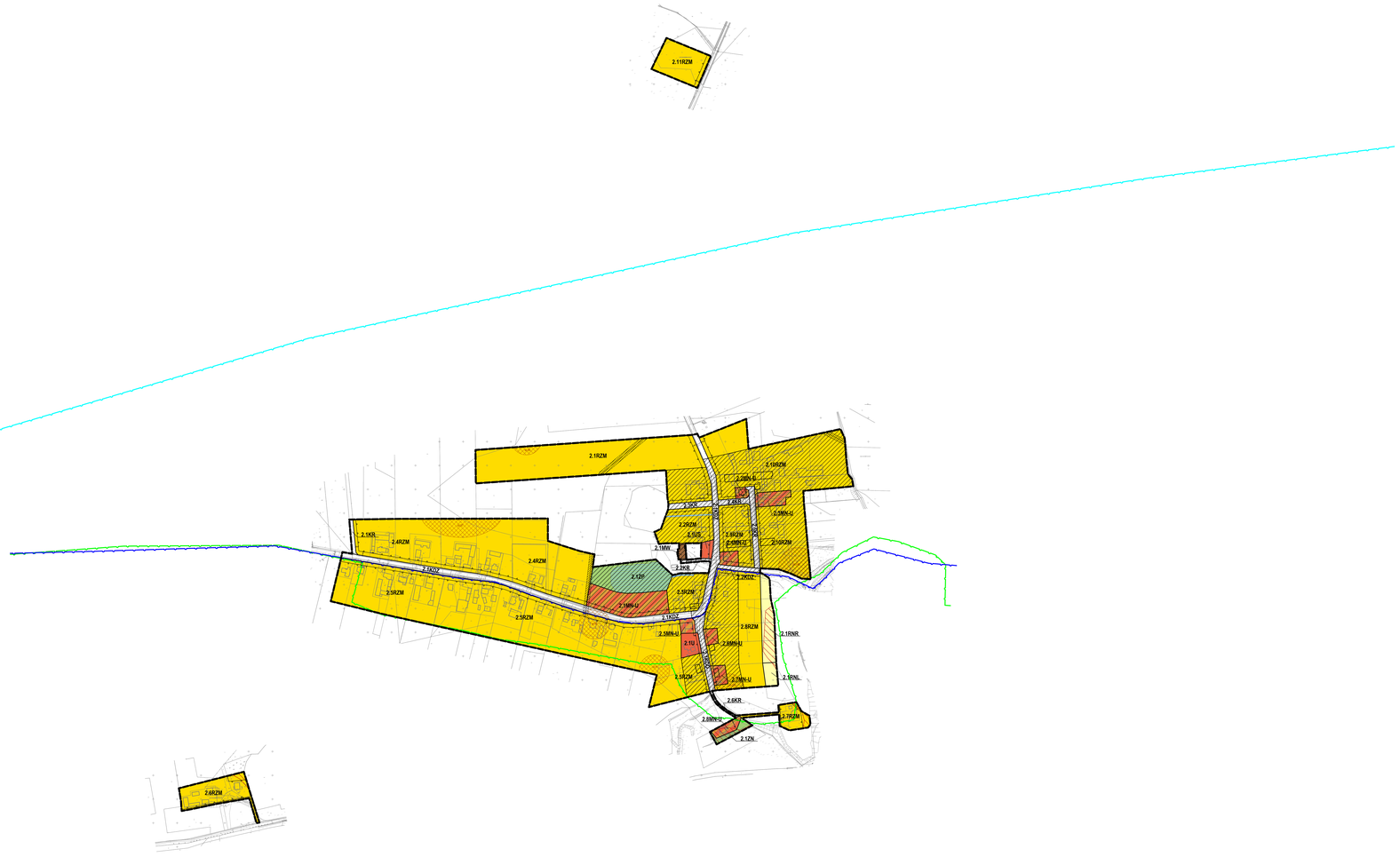

WYRYS ZE STUDIUM UWARUNKOWAŃ I KIERUNKÓW ZAGOSPODAROWANIA PRZESTRZENNEGO GMINY BIAŁOŚLIWIE Z OZNACZENIEM GRANIC OBSZARU OBJĘTEGO PLANEM SKALA 1:10 000

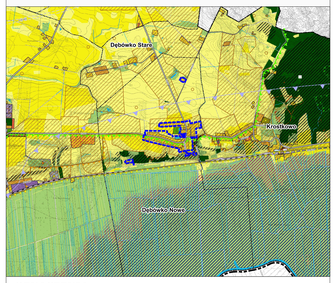

OZNACZENIA

OZNACZENIA OGÓLNE

- GRANICA POWIATU
- GRANICA GMINY
- GRANICE OBRĘBÓW EWIDENCYJNYCH
- GRANICE TERENÓW WYMAGAJĄCYCH ZMIANY PRZEZNACZENIA NA CELE NIEROLNICZE I NIELEŚNE
- GRANICE OBSZARÓW PRZESTRZENI PUBLICZNYCH
- OBSZARY, DLA KTÓRYCH GMINA ZAMIERZA SPORZĄDZIĆ PLANY MIEJSCOWE
- TERENY ZAMKNIĘTE

KIERUNKI ZMIAN W PRZEZNACZENIU TERENÓW

- TERENY ZABUDOWY MIESZKANIOWO-USŁUGOWEJ
- TERENY ZABUDOWY MIESZKANIOWEJ JEDNORODZINNEJ
- TERENY ZABUDOWY MIESZKANIOWEJ WIELORODZINNEJ
- TERENY ZABUDOWY ZAGRODOWEJ
- TERENY ZABUDOWY USŁUGOWEJ
- TERENY USŁUG SPORTU I REKREACJI
- TERENY OBSŁUGI GOSPODARKI ROLNEJ
- TERENY OBIEKTÓW PRODUKCYJNYCH, SKŁADÓW I MAGAZYNÓW
- TERENY EKSPLOATACJI POWIERZCHNIOWEJ
- TERENY ZIELENI URZĄDZONEJ
- TERENY CMENTARZY
- TERENY INFRASTRUKTURY TECHNICZNEJ
- TERENY KOMUNIKACJI

OCHRONA I KSZTAŁTOWANIE ŚRODOWISKA PRZYRODNICZEGO

- TERENY WÓD POWIERZCHNIOWYCH ŚRÓDLĄDOWYCH
- TERENY ROLNICZE WYŻSZYCH KLAS BONITACYJNYCH (II-III)
- TERENY ROLNICZE NIŻSZYCH KLAS BONITACYJNYCH (IV-VI)
- TERENY TRWAŁYCH UŻYTKÓW ZIELONYCH, ZADRZEWIEŃ I DOLIN RZECZNYCH
- TERENY LEŚNE
- GRANICA OBSZARU NATURA 2000 "DĘBOWA GÓRA"
- GRANICA OBSZARU NATURA 2000 "STRUGA BIAŁOŚLIWKA"
- GRANICA OBSZARU NATURA 2000 "DOLINA ŚRODKOWEJ NOTECI I KANAŁU BYDGOSKIEGO"
- GRANICA OBSZARU NATURA 2000 "DOLINA NOTECI"
- GRANICA OBSZARU CHRONIONEGO KRAJOBRAZU "DOLINA NOTECI"
- GRANICE UŻYTKÓW EKOLOGICZNYCH
- POMNIKI PRZYRODY
- UDOKUMENTOWANE ŻŁOŻA KOPALIN
- GRANICA GŁÓWNEGO ZBIORNIKA WÓD PODZIEMNYCH NR 133
- GRANICA GŁÓWNEGO ZBIORNIKA WÓD PODZIEMNYCH NR 138
- OBSZARY SZCZEGÓLNIEGO ZAGROŻENIA POWODZIĄ (p=10%)
- OBSZARY SZCZEGÓLNIEGO ZAGROŻENIA POWODZIĄ (p=1%)
- OBSZARY ZAGROŻONE POWODZIĄ (p=0,2%)
- OSUWISKA
- TERENY ZAGROŻONE RUCHAMI MASOWYMI ZIEMI

OCHRONA DZIEDZICTWA KULTUROWEGO

- OBIEKTY WPISANE DO REJESTRU ZABYTKÓW
- STREFY "B" OCHRONY KONSERWATORSKIEJ
- ZEWIDENCJONOWANE STANOWISKA ARCHEOLOGICZNE
- STREFY "OW" OCHRONY ZEWIDENCJONOWANYCH STANOWISK ARCHEOLOGICZNYCH

KIERUNKI ROZWOJU KOMUNIKACJI

- PROJEKTOWANY WĘZEŁ DROGOWY
- ALTERNATYWNE WARIANTY DROGI EKSPRESOWEJ S10
- DROGA KRAJOWA NR 10
- DROGA WOJEWÓDZKA
- DROGI POWIATOWE
- DROGI GMINNE
- LINIA KOLEJOWA
- LINIA KOLEJOWA WĄSKOTOROWA
- MIĘDZYNARODOWA TRASA ROWEROWA EURO-ROUTE R-1

KIERUNKI ROZWOJU INFRASTRUKTURY TECHNICZNEJ

- LINIA ELEKTROENERGETYCZNA 2 x 400 KV WRAZ Z PASEM TECHNOLOGICZNYM
- LINIA ELEKTROENERGETYCZNA 110 KV WRAZ Z PASEM TECHNOLOGICZNYM
- GAZOCIĄG WYSOKIEGO CIŚNIENIA
- STACJA REDUKCYJNO-POMIAROWA
- STACJE UZDATNIANIA WODY
- OCZYSZCZALNIA ŚCIEKÓW
- NIECZYNNE SKŁADOWISKO ODPADÓW
- STACJE BAZOWE TELEFONII KOMÓRKOWEJ

GRANICA OBSZARU OBJĘTEGO PLANEM

N

SKALA 1:2000

0 20 40 60 80 100 120 140 160 180 200 m

UKŁAD WSPÓŁRZĘDNYCH: PUWG 2000 STREFA 6
MAPA ZASADNICZA POZYSKANA Z PAŃSTWOWEGO ZASOBU GEODEZYJNEGO I KARTOGRAFICZNEGO

MIEJSCOWY PLAN ZAGOSPODAROWANIA PRZESTRZENNEGO DLA WYBRANYCH TERENÓW POŁOŻONYCH W GMINIE BIAŁOŚLIWIE

ARKUSZ 3

OBRĘB DĘBÓWKO STARE

OZNACZENIA

OZNACZENIA STANOWIĄCE OBOWIĄZUJĄCE USTALENIA PLANU

- GRANICA OBSZARU OBJĘTEGO PLANEM
- LINIE ROZGRANICZAJĄCE TERENY O RÓŻNYM PRZEZNACZENIU
- LINIE ROZGRANICZAJĄCE TERENY O RÓŻNYM SPOSOBIE ZAGOSPODAROWANIA
- NIEPRZEKRACZALNE LINIE ZABUDOWY
- OBSZARY I OBIEKTY OCHRONY KULTU W ROZWIĄZANIACH PRZESTRZENNYCH
- STANOWISKA ARCHEOLOGICZNE
- MN-U TERENY ZABUDOWY MIESZKANIOWO- USŁUGOWEJ I LINIE ORLIN
- RZM TERENY ZABUDOWY ZAGRODOWEJ
- U TEREN ORLIN
- KDD TERENY DRÓG DOJAZDOWYCH
- KR TEREN KOMUNIKACJI DROGOWEJ, WEWNĘTRZNEJ

OZNACZENIA O CHARAKTERZE INFORMACYJNYM

- GRANICA ADMINISTRACYJNA GMINY BAŁOŚLIWE
- PAS TECHNICZNY NAPOWIETRZNEJ LINII ELEKTROENERGETYCZNEJ 110 KV WRAZ Z PASEM NATĘŻNYM
- TERMY WĘGLOWODANÓW
- OBSZAR PLAT ZASIĘDU ZBIORNIKÓW WODNYCH
- LINIE NAPIĘWORNE (+)

N

SKALA 1:2000

0 10 20 30 40 50 60 70 80 90 100 m

UKŁAD WSPÓŁRZĘDNYCH: PUWG 2000 STREFA 6
MAPA ZASADNICZA POZYSKANA Z PAŃSTWOWEGO ZASOBU GEODEZYJNEGO I KARTOGRAFICZNEGO

WYRYS ZE STUDIUM UWARUNKOWAŃ I KIERUNKÓW ZAGOSPODAROWANIA PRZESTRZENNEGO GMINY BIAŁOŚLIWIE Z OZNACZENIEM GRANIC OBSZARU OBJĘTEGO PLANEM SKALA 1:10 000

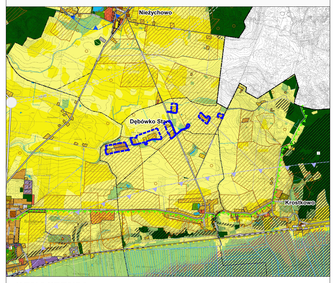

OZNACZENIA

OZNACZENIA OGÓLNE

- GRANICA POWIATU
- GRANICA GMINY
- GRANICE OBRĘBÓW EWIDENCYJNYCH
- GRANICE TERENÓW WYMAGAJĄCYCH ZMIANY PRZEZNACZENIA NA CELE NIEROLNICZE I NIELEŚNE
- GRANICE OBSZARÓW PRZESTRZENI PUBLICZNYCH
- OBSZARY, DLA KTÓRYCH GMINA ZAMIERZA SPORZĄDZIĆ PLANY MIEJSCOWE
- TERENY ZAMKNIĘTE

KIERUNKI ZMIAN W PRZEZNACZENIU TERENÓW

- TERENY ZABUDOWY MIESZKANIOWO-USŁUGOWEJ
- TERENY ZABUDOWY MIESZKANIOWEJ JEDNORODZINNEJ
- TERENY ZABUDOWY MIESZKANIOWEJ WIELORODZINNEJ
- TERENY ZABUDOWY ZAGRODOWEJ
- TERENY ZABUDOWY USŁUGOWEJ
- TERENY USŁUG SPORTU I REKREACJI
- TERENY OBSŁUGI GOSPODARKI ROLNEJ
- TERENY OBIEKTÓW PRODUKCYJNYCH, SKŁADÓW I MAGAZYNÓW
- TERENY EKSPLOATACJI POWIERZCHNIOWEJ
- TERENY ZIELENI URZĄDZONEJ
- TERENY CMENTARZY
- TERENY INFRASTRUKTURY TECHNICZNEJ
- TERENY KOMUNIKACJI

OCHRONA I KSZTAŁTOWANIE ŚRODOWISKA PRZYRODNICZEGO

- TERENY WÓD POWIERZCHNIOWYCH ŚRÓDLĄDOWYCH
- TERENY ROLNICZE WYŻSZYCH KLAS BONITACYJNYCH (II-III)
- TERENY ROLNICZE NIŻSZYCH KLAS BONITACYJNYCH (IV-VI)
- TERENY TRWAŁYCH UŻYTKÓW ZIELONYCH, ZADRZEWIEŃ I DOLIN RZECZNYCH
- TERENY LEŚNE
- GRANICA OBSZARU NATURA 2000 "DĘBOWA GÓRA"
- GRANICA OBSZARU NATURA 2000 "STRUGA BIAŁOŚLIWKA"
- GRANICA OBSZARU NATURA 2000 "DOLINA ŚRODKOWEJ NOTECI I KANAŁU BYDGOSKIEGO"
- GRANICA OBSZARU NATURA 2000 "DOLINA NOTECI"
- GRANICA OBSZARU CHRONIONEGO KRAJOBRAZU "DOLINA NOTECI"
- GRANICE UŻYTKÓW EKOLOGICZNYCH
- POMNIKI PRZYRODY
- UDOKUMENTOWANE ZŁOŻA KOPALIN
- GRANICA GŁÓWNEGO ZBIORNIKA WÓD PODZIEMNYCH NR 133
- GRANICA GŁÓWNEGO ZBIORNIKA WÓD PODZIEMNYCH NR 138
- OBSZARY SZCZEGÓLNEGO ZAGROŻENIA POWODZIĄ (p=10%)
- OBSZARY SZCZEGÓLNEGO ZAGROŻENIA POWODZIĄ (p=1%)
- OBSZARY ZAGROŻONE POWODZIĄ (p=0,2%)
- OSUWISKA
- TERENY ZAGROŻONE RUCHAMI MASOWYMI ZIEMI

OCHRONA DZIEDZICTWA KULTUROWEGO

- OBIEKTY WPISANE DO REJESTRU ZABYTKÓW
- STREFY "B" OCHRONY KONSERWATORSKIEJ
- ZEWIDENCJONOWANE STANOWISKA ARCHEOLOGICZNE
- STREFY "OW" OCHRONY ZEWIDENCJONOWANYCH STANOWISK ARCHEOLOGICZNYCH

KIERUNKI ROZWOJU KOMUNIKACJI

- PROJEKTOWANY WĘZEŁ DROGOWY
- ALTERNATYWNE WARIANTY DROGI EKSPRESOWEJ S10
- DROGA KRAJOWA NR 10
- DROGA WOJEWÓDZKA
- DROGI POWIATOWE
- DROGI GMINNE
- LINIA KOLEJOWA
- LINIA KOLEJOWA WĄSKOTOROWA
- MIĘDZYNARODOWA TRASA ROWEROWA EURO-ROUTE R-1

KIERUNKI ROZWOJU INFRASTRUKTURY TECHNICZNEJ

- LINIA ELEKTROENERGETYCZNA 2 x 400 KV WRAZ Z PASEM TECHNOLOGICZNYM
- LINIA ELEKTROENERGETYCZNA 110 KV WRAZ Z PASEM TECHNOLOGICZNYM
- GAZOCIĄG WYSOKIEGO CIŚNIENIA
- STACJA REDUKCYJNO-POMIAROWA
- STACJE UZDATNIANIA WODY
- OCZYSZCZALNIA ŚCIEKÓW
- NIECZYNNE SKŁADOWISKO ODPADÓW
- STACJE BAZOWE TELEFONII KOMÓRKOWEJ

GRANICA OBSZARU OBJĘTEGO PLANEM

MIEJSCOWY PLAN ZAGOSPODAROWANIA PRZESTRZENNEGO DLA WYBRANYCH TERENÓW POŁOŻONYCH W GMINIE BIAŁOŚLIWIE

ARKUSZ 4
OBRĘB KROSTKOWO

OZNACZENIA

OZNACZENIA STANOWIĄCE DOPRECYZUJĄCE USTALENIA PLANU

- GRANICA OBSZARU OBJĘTEGO PLANEM
- LINIE ROZGRANICZAJĄCE TERENY O RÓŻNYM PRZEZNACZENIU LUB RÓŻNYCH ZASADACH ZAGOSPODAROWANIA
- NIEPRZEKRACZALNE LINIE ZABUDOWY
- GRANICE STREF SANITARNYCH CMENTARZA
- GRANICA STREFY "B" OCHRONY KONSERWATORSKIEJ
- OBIEKTY I OBSZARY ZABYTKOWE UJĘTE W EWIDENCJA ZABYTKÓW
- STANOWISKA ARCHEOLOGICZNE
- MW – TERENY ZABUDOWY MIESZKANIOWEJ WIELORODZINNEJ
- MN-U – TERENY ZABUDOWY MIESZKANIOWEJ JEDNORODZINNEJ LUB USŁUG
- RZM – TERENY ZABUDOWY ZAGRODOWEJ
- U – TEREN USŁUG
- US – TERENY USŁUG SPORTU I REKREACJI
- ZP – TEREN ZIELENI URZĄDZONEJ
- IW – TEREN WODOCIĄGÓW
- KDZ – TERENY DRÓG ZBIORCZYCH
- KDD – TERENY DRÓG DOJAZDOWYCH
- KR – TERENY KOMUNIKACJI DROGOWEJ I WEWNĘTRZNEJ

OZNACZENIA O CHARAKTERZE INFORMACYJNYM

- GRANICA ADMINISTRACYJNA GMINY BIAŁOŚLIWIE
- STREFA OCHRONNA OBSZARU KOLEJOWEGO
- GRANICA KRAJOBRAZU PRIORYTETOWEGO "DOLINA NOTECI OBOK AND NOTECIA - WALKOWICE" (D 214)
- GRANICA STREFY OCHRONY BEZPOŚREDNIEJ UJĘCIA WÓD PODZIEMNEJ
- PAS TECHNICZNY NAPOWIETRZNEJ LINII ELEKTROENERGETYCZNEJ ZREDNIEGO NAPIĘCIA
- GRANICA OBSZARU CHRONIONEGO KRAJOBRAZU "DOLINA NOTECI"
- GRANICA OBSZARU NATURA 2000 "DOLINA BRZEKOWKI NOTECI I KANAŁU BYDGOSKIEGO" PLH300001
- GRANICA OBSZARU NATURA 2000 "DOLINA NOTECI" PLH300004
- GRANICA GŁÓWNEGO ZBIORNIKA WÓD PODZIEMNYCH NR 138
- OBSZAR ZAGROŻONY RUCHAMI MASOWYMI ZIEMI
- RONY MELIORACYJNE
- ORIENTACYJNY ZASIĘG ZBIORNIKÓW WODNYCH
- LINIE WYSWARONE [m]

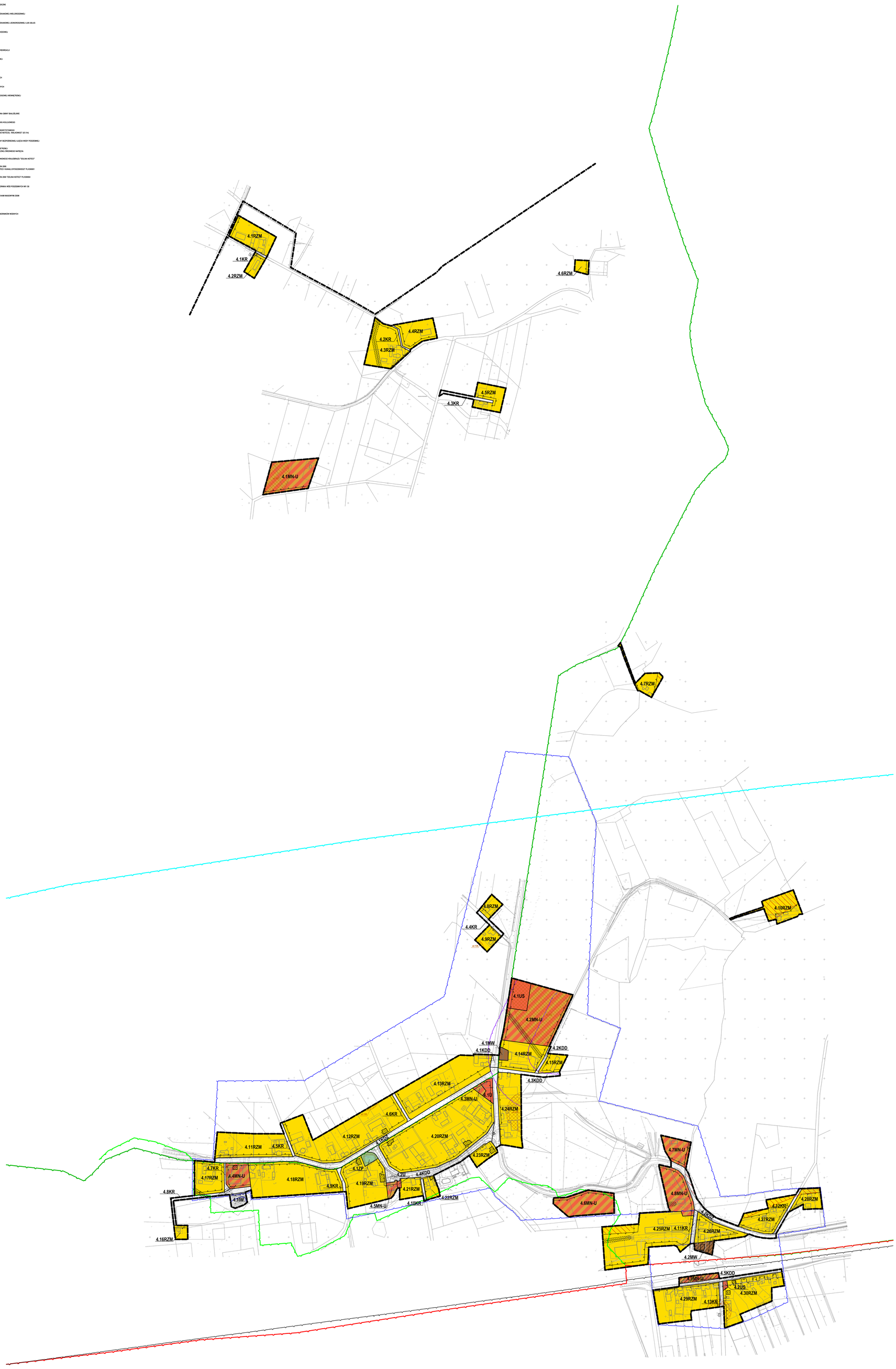

WYRYS ZE STUDIUM UWARUNKOWAŃ I KIERUNKÓW ZAGOSPODAROWANIA PRZESTRZENNEGO GMINY BIAŁOŚLIWIE Z OZNACZENIEM GRANIC OBSZARU OBJĘTEGO PLANEM SKALA 1:10 000

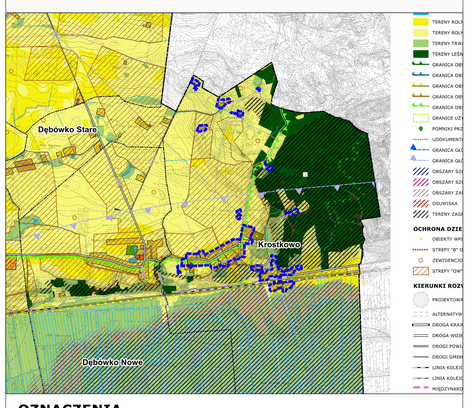

OZNACZENIA

OZNACZENIA OGÓLNE

- GRANICA POWIATU
- GRANICA GMINY
- GRANICE OBRĘBÓW EWIDENCYJNYCH
- GRANICE TERENÓW WYMAGAJĄCYCH ZMIANY PRZEZNACZENIA NA CELE NIEROLNICZE I NIELEŚNE
- GRANICE OBSZARÓW PRZESTRZENI PUBLICZNYCH
- OBSZARY, DLA KTÓRYCH GMINA ZAMIERZA SPORZĄDZIĆ PLANY MIEJSCOWE
- TERENY ZAMKNIĘTE

KIERUNKI ZMIAN W PRZEZNACZENIU TERENÓW

- TERENY ZABUDOWY MIESZKANIOWO-USŁUGOWEJ
- TERENY ZABUDOWY MIESZKANIOWEJ JEDNORODZINNEJ
- TERENY ZABUDOWY MIESZKANIOWEJ WIELORODZINNEJ
- TERENY ZABUDOWY ZAGRODOWEJ
- TERENY ZABUDOWY USŁUGOWEJ
- TERENY USŁUG SPORTU I REKREACJI
- TERENY OBSŁUGI GOSPODARKI ROLNEJ
- TERENY OBIEKTÓW PRODUKCYJNYCH, SKŁADÓW I MAGAZYNÓW
- TERENY EKSPLOATACJI POWIERZCHNIOWEJ
- TERENY ZIELENI URZĄDZONEJ
- TERENY CMENTARZY
- TERENY INFRASTRUKTURY TECHNICZNEJ
- TERENY KOMUNIKACJI

OCHRONA I KSZTAŁTOWANIE ŚRODOWISKA PRZYRODNICZEGO

- TERENY WÓD POWIERZCHNIOWYCH ŚRÓDLĄDOWYCH
- TERENY ROLNICZE WYŻSZYCH KLAS BONITACYJNYCH (II-III)
- TERENY ROLNICZE NIŻSZYCH KLAS BONITACYJNYCH (IV-VI)
- TERENY TRWAŁYCH UŻYTKÓW ZIELONYCH, ZADRZEWIEŃ I DOLIN RZECZNYCH
- TERENY LEŚNE
- GRANICA OBSZARU NATURA 2000 "DĘBOWA GÓRA"
- GRANICA OBSZARU NATURA 2000 "STRUGA BIAŁOŚLIWKA"
- GRANICA OBSZARU NATURA 2000 "DOLINA ŚRODKOWEJ NOTECI I KANAŁU BYDGOSKIEGO"
- GRANICA OBSZARU NATURA 2000 "DOLINA NOTECI"
- GRANICA OBSZARU CHRONIONEGO KRAJOBRAZU "DOLINA NOTECI"
- GRANICE UŻYTKÓW EKOLOGICZNYCH
- POMNIKI PRZYRODY
- UDOKUMENTOWANE ZŁOŻA KOPALIN
- GRANICA GŁÓWNEGO ZBIORNIKA WÓD PODZIEMNYCH NR 133
- GRANICA GŁÓWNEGO ZBIORNIKA WÓD PODZIEMNYCH NR 138
- OBSZARY SZCZEGÓLNEGO ZAGROŻENIA POWODZIĄ (p=10%)
- OBSZARY SZCZEGÓLNEGO ZAGROŻENIA POWODZIĄ (p=1%)
- OBSZARY ZAGROŻONE POWODZIĄ (p=0,2%)
- OSUWISKA
- TERENY ZAGROŻONE RUCHAMI MASOWYMI ZIEMI

OCHRONA DZIEDZICTWA KULTUROWEGO

- OBIEKTY WPISANE DO REJESTRU ZABYTKÓW
- STREFY "B" OCHRONY KONSERWATORSKIEJ
- ZEWIDENCJONOWANE STANOWISKA ARCHEOLOGICZNE
- STREFY "OW" OCHRONY ZEWIDENCJONOWANYCH STANOWISK ARCHEOLOGICZNYCH

KIERUNKI ROZWOJU KOMUNIKACJI

- PROJEKTOWANY WĘZEŁ DROGOWY
- ALTERNATYWNE WARIANTY DROGI EKSPRESOWEJ S10
- DROGA KRAJOWA NR 10
- DROGA WOJEWÓDZKA
- DROGI POWIATOWE
- DROGI GMINNE
- LINIA KOLEJOWA
- LINIA KOLEJOWA WĄSKOTOROWA
- MIĘDZYNARODOWA TRASA ROWEROWA EURO-ROUTE R-1

KIERUNKI ROZWOJU INFRASTRUKTURY TECHNICZNEJ

- LINIA ELEKTROENERGETYCZNA 2 x 400 KV WRAZ Z PASEM TECHNOLOGICZNYM
- LINIA ELEKTROENERGETYCZNA 110 KV WRAZ Z PASEM TECHNOLOGICZNYM
- GAZOCIĄG WYSOKIEGO CIŚNIENIA
- STACJA REDUKCYJNO-POMIAROWA
- STACJE UZDATNIANIA WODY
- OCZYSZCZALNIA ŚCIEKÓW
- NIECZYNNE SKŁADOWISKO ODPADÓW
- STACJE BAZOWE TELEFONII KOMÓRKOWEJ

GRANICA OBSZARU OBJĘTEGO PLANEM

N

SKALA 1:2000

0 20 40 60 80 100 120 140 160 180 200 m

UKŁAD WSPÓŁRZĘDNYCH PUWG 2000 STREFA 6
MAPA ZASADNICZA POZYSKANA Z PAŃSTWOWEGO ZASOBU GEODEZYJNEGO I KARTOGRAFICZNEGO

MIEJSCOWY PLAN ZAGOSPODAROWANIA PRZESTRZENNEGO DLA WYBRANYCH TERENÓW POŁOŻONYCH W GMINIE BIAŁOŚLIWIE

ARKUSZ 5
OBRĘB NIEŻYCHOWO

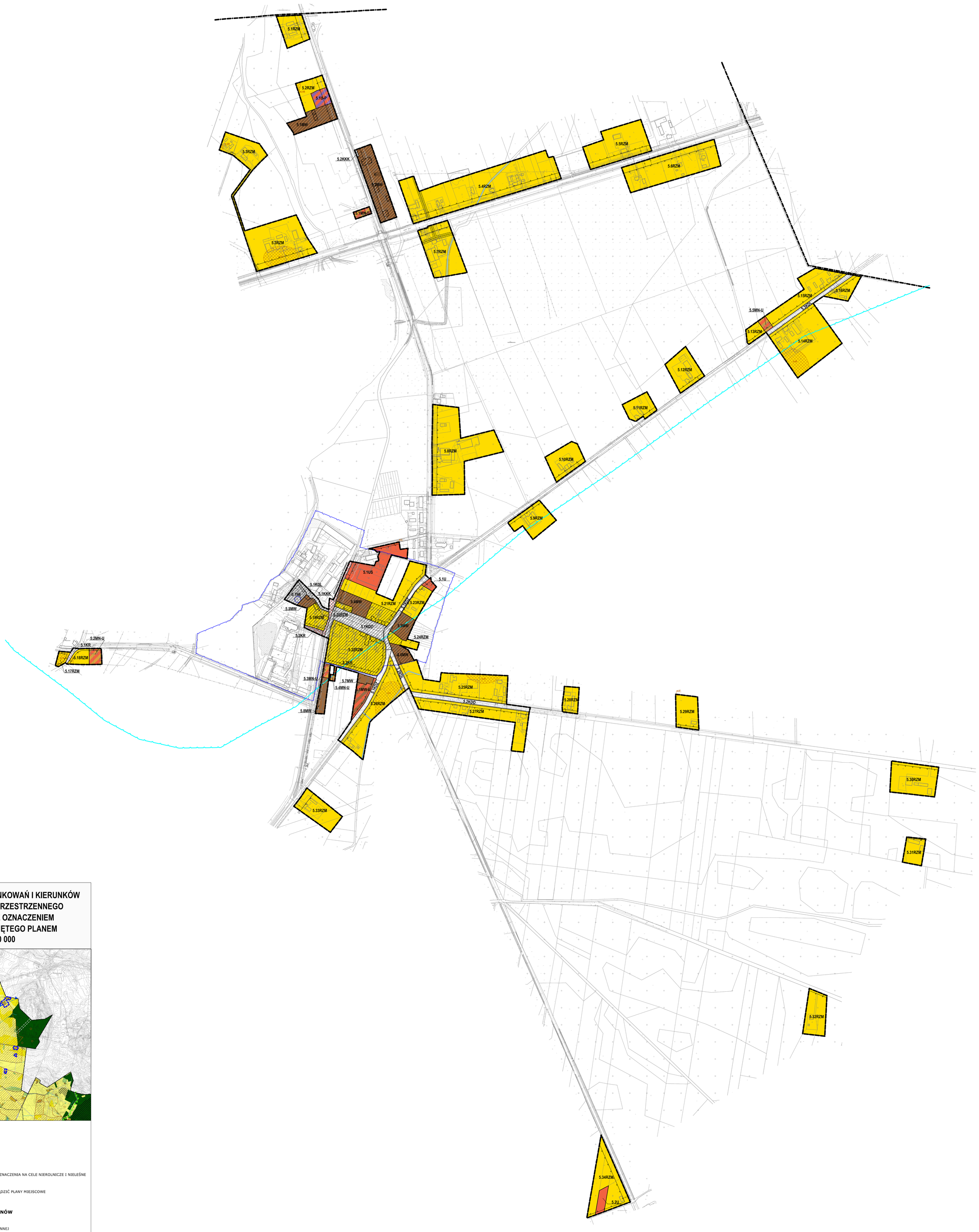

OZNACZENIA

OZNACZENIA STANOWIĄCE DOPRECYZUJĄCE USTALENIA PLANU

- GRANICA OBSZARU OBJĘTEGO PLANEM
- LINIE ROZGRANICZAJĄCE TERENY O RÓŻNYM PRZEZNACZENIU LUB RÓŻNYCH ZASADACH ZAGOSPODAROWANIA
- NIEPRZEKRACZALNE LINIE ZABUDOWY
- GRANICA STREFY "B" OCHRONY KONSERWATORSKIEJ
- OBIEKTY I OBSZARY ZABYTKOWE WPISANE DO REJESTRU ZABYTKÓW
- OBIEKTY I OBSZARY ZABYTKOWE UJĘTE W EWIDENCJA ZABYTKÓW
- STANOWISKA ARCHEOLOGICZNE
- MW – TEREN ZABUDOWY MIESZKANIOWEJ WIELORODZINNEJ
- MN-U – TEREN ZABUDOWY MIESZKANIOWEJ JEDNORODZINNEJ LUB USŁUG
- MW-U – TEREN ZABUDOWY MIESZKANIOWEJ WIELORODZINNEJ LUB USŁUG
- RZM – TEREN ZABUDOWY ZAGRODOWEJ
- U – TEREN USŁUG
- US – TEREN USŁUG SPORTU I REKREACJI
- U-P – TEREN USŁUG LUB PRODUKCJI
- IW – TEREN WODOCIĄGÓW
- KDZ – TEREN DRÓG ZBIORCZEJ
- KDL – TEREN DRÓG LOKALNYCH
- KDD – TEREN DRÓG DOJAZDOWYCH
- KR – TEREN KOMUNIKACJI DROGOWEJ WEWNĘTRZNEJ
- KKK – TEREN KOMUNIKACJI KOLEJOWEJ

OZNACZENIA O CHARAKTERZE INFORMACYJNYM

- GRANICA ADMINISTRACYJNA GMINY BIAŁOŚLIWIE
- STREFA OCHRONNA OBSZARU KOLEJOWEGO
- GRANICA STREFY OCHRONY BEZPOŚREDNIEJ UJĘCIA WODY PODZIEMNEJ
- PAS TECHNICZNY NAPOWIETRZNEJ LINII ELEKTROENERGETYCZNEJ ŚREDNIEGO NAPIĘCIA
- GRANICA GLOMERUD ZBIORNIKA WÓD PODZIEMNYCH NR 133
- RONY WELOCYCZNE
- LINIE WYWŁASZENIA [m]

WYRYS ZE STUDIUM UWARUNKOWAŃ I KIERUNKÓW ZAGOSPODAROWANIA PRZESTRZENNEGO GMINY BIAŁOŚLIWIE Z OZNACZENIEM GRANIC OBSZARU OBJĘTEGO PLANEM SKALA 1:10 000

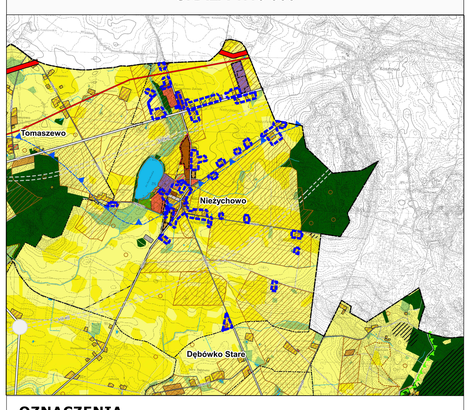

OZNACZENIA

OZNACZENIA OGÓLNE

- GRANICA POWIATU
- GRANICA GMINY
- GRANICE OBRĘBÓW EWIDENCYJNYCH
- GRANICE TERENÓW WYMAGAJĄCYCH ZMIANY PRZEZNACZENIA NA CELE NIEROLNICZE I NIELEŚNE
- GRANICE OBSZARÓW PRZESTRZENI PUBLICZNYCH
- OBSZARY, DLA KTÓRYCH GMINA ZAMIERZA SPORZĄDZIĆ PLANY MIEJSCOWE
- TERENY ZAMKNIĘTE

KIERUNKI ZMIAN W PRZEZNACZENIU TERENÓW

- TERENY ZABUDOWY MIESZKANIOWO-USŁUGOWEJ
- TERENY ZABUDOWY MIESZKANIOWEJ JEDNORODZINNEJ
- TERENY ZABUDOWY MIESZKANIOWEJ WIELORODZINNEJ
- TERENY ZABUDOWY ZAGRODOWEJ
- TERENY ZABUDOWY USŁUGOWEJ
- TERENY USŁUG SPORTU I REKREACJI
- TERENY OBSŁUGI GOSPODARKI ROLNEJ
- TERENY OBIEKTÓW PRODUKCYJNYCH, SKŁADÓW I MAGAZYNÓW
- TERENY EKSPLOATACJI POWIERZCHNIOWEJ
- TERENY ZIELENI URZĄDZONEJ
- TERENY CMENTARZY
- TERENY INFRASTRUKTURY TECHNICZNEJ
- TERENY KOMUNIKACJI

OCHRONA I KSZTAŁTOWANIE ŚRODOWISKA PRZYRODNICZEGO

- TERENY WÓD POWIERZCHNIOWYCH ŚRÓDLĄDOWYCH
- TERENY ROLNICZE WYŻSZYCH KLAS BONITACYJNYCH (II-III)
- TERENY ROLNICZE NIŻSZYCH KLAS BONITACYJNYCH (IV-VI)
- TERENY TRWAŁYCH UŻYTKÓW ZIELONYCH, ZADRZEWIEŃ I DOLIN RZECZNYCH
- TERENY LEŚNE
- GRANICA OBSZARU NATURA 2000 "DĘBOWA GÓRA"
- GRANICA OBSZARU NATURA 2000 "STRUGA BIAŁOŚLIWKA"
- GRANICA OBSZARU NATURA 2000 "DOLINA ŚRODKOWEJ NOTECI I KANAŁU BYDGOSKIEGO"
- GRANICA OBSZARU NATURA 2000 "DOLINA NOTECI"
- GRANICA OBSZARU CHRONIONEGO KRAJOBRAZU "DOLINA NOTECI"
- GRANICE UŻYTKÓW EKOLOGICZNYCH
- POMNIKI PRZYRODY
- UDOKUMENTOWANE ZŁOŻA KOPALIN
- GRANICA GŁÓWNEGO ZBIORNIKA WÓD PODZIEMNYCH NR 133
- GRANICA GŁÓWNEGO ZBIORNIKA WÓD PODZIEMNYCH NR 138
- OBSZARY SZCZEGÓLNEGO ZAGROŻENIA POWODZIĄ (p=10%)
- OBSZARY SZCZEGÓLNEGO ZAGROŻENIA POWODZIĄ (p=1%)
- OBSZARY ZAGROŻONE POWODZIĄ (p=0,2%)
- OSUWISKA
- TERENY ZAGROŻONE RUCHAMI MASOWYMI ZIEMI

OCHRONA DZIEDZICTWA KULTUROWEGO

- OBIEKTY WPISANE DO REJESTRU ZABYTKÓW
- STREFY "B" OCHRONY KONSERWATORSKIEJ
- ZEWIDENCJONOWANE STANOWISKA ARCHEOLOGICZNE
- STREFY "OW" OCHRONY ZEWIDENCJONOWANYCH STANOWISK ARCHEOLOGICZNYCH

KIERUNKI ROZWOJU KOMUNIKACJI

- PROJEKTOWANY WĘZEŁ DROGOWY
- ALTERNATYWNE WARIANTY DROGI EKSPRESOWEJ S10
- DROGA KRAJOWA NR 10
- DROGA WOJEWÓDZKA
- DROGI POWIATOWE
- DROGI GMINNE
- LINIA KOLEJOWA
- LINIA KOLEJOWA WĄSKOTOROWA
- MIĘDZYNARODOWA TRASA ROWEROWA EURO-ROUTE R-1

KIERUNKI ROZWOJU INFRASTRUKTURY TECHNICZNEJ

- LINIA ELEKTROENERGETYCZNA 2 x 400 KV WRAZ Z PASEM TECHNOLOGICZNYM
- LINIA ELEKTROENERGETYCZNA 110 KV WRAZ Z PASEM TECHNOLOGICZNYM
- GAZOCIĄG WYSOKIEGO CIŚNIENIA
- STACJA REDUKCYJNO-POMIAROWA
- STACJE UZDATNIANIA WODY
- OCZYSZCZALNIA ŚCIEKÓW
- NIECZYNNE SKŁADOWISKO ODPADÓW
- STACJE BAZOWE TELEFONII KOMÓRKOWEJ

GRANICA OBSZARU OBJĘTEGO PLANEM

N

SKALA 1:2000

0 20 40 60 80 100 120 140 160 180 200 m

UKŁAD WSPÓŁRZĘDNYCH: PUWG 2000 STREFA 6
MAPA ZASADNICZA POZYSKANA Z PAŃSTWOWEGO ZASOBU GEODEZYJNEGO I KARTOGRAFICZNEGO

MIEJSCOWY PLAN ZAGOSPODAROWANIA PRZESTRZENNEGO DLA WYBRANYCH TERENÓW POŁOŻONYCH W GMINIE BIAŁOŚLIWIE

ARKUSZ 6

OBRĘB TOMASZEWO-NIEŻYCHÓWKO

OZNACZENIA

OZNACZENIA STANOWIĄCE OBOWIĄZUJĄCE USTALENIA PLANU

- GRANICA OBSZARU OBJĘTEGO PLANEM
- LINIE ROZGRANICZAJĄCE TERENY O RÓŻNYM PRZEZNACZENIU LUB RÓŻNYCH ZASADACH ZAGOSPODAROWANIA
- A A NIEPRZEKRACZALNE LINIE ZABUDOWY
- OBSZARY I OBSZARY ZABYTKOWE UJĘTE W EWIDENCJI ZABYTKÓW
- STANOWISKA ARCHEOLOGICZNE
- MN-U TERENY ZABUDOWY MIESZKANIOWEJ JEDNORODZINNEJ LUB USŁUG
- RZM TERENY ZABUDOWY ZAGRODOWEJ
- U TERENY USŁUG
- KDL TERENY DRÓG LOKALNYCH
- KR TERENY KOMUNIKACJI DROGOWEJ WEWNĘTRZNEJ

OZNACZENIA O CHARAKTERZE INFORMACYJNYM

- GRANICA ADMINISTRACYJNA GMINY BIAŁOŚLIWIE
- PAS TECHNICZNY NAPOWIETRZNEJ LINII ELEKTROENERGETYCZNEJ ŚREDNIEGO NAPIĘCIA
- GRANICA GŁÓWNEGO ZBIORNIKA WÓD PODZIEMNYCH NR 133
- RONY MELIORACYJNE
- ORIENTACYJNY ZASIĘG ZBIORNIKÓW WODNYCH
- 1 LINIE WYMIAROWE [m]

WYRYS ZE STUDIUM UWARUNKOWAŃ I KIERUNKÓW ZAGOSPODAROWANIA PRZESTRZENNEGO GMINY BIAŁOŚLIWIE Z OZNACZENIEM GRANIC OBSZARU OBJĘTEGO PLANEM

SKALA 1:10 000

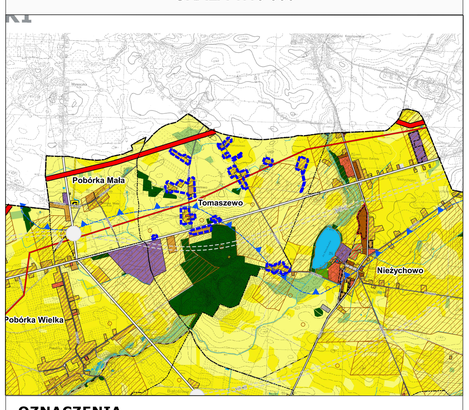

OZNACZENIA

OZNACZENIA OGÓLNE

- GRANICA POWIATU
- GRANICA GMINY
- GRANICE OBRĘBÓW EWIDENCYJNYCH
- GRANICE TERENÓW WYMAGAJĄCYCH ZMIANY PRZEZNACZENIA NA CELE NIEROLNICZE I NIELEŚNE
- GRANICE OBSZARÓW PRZESTRZENI PUBLICZNYCH
- OBSZARY, DLA KTÓRYCH GMINA ZAMIERZA SPORZĄDZIĆ PLANY MIEJSCOWE
- TERENY ZAMKNIĘTE

KIERUNKI ZMIAN W PRZEZNACZENIU TERENÓW

- TERENY ZABUDOWY MIESZKANIOWO-USŁUGOWEJ
- TERENY ZABUDOWY MIESZKANIOWEJ JEDNORODZINNEJ
- TERENY ZABUDOWY MIESZKANIOWEJ WIELORODZINNEJ
- TERENY ZABUDOWY ZAGRODOWEJ
- TERENY ZABUDOWY USŁUGOWEJ
- TERENY USŁUG SPORTU I REKREACJI
- TERENY OBSŁUGI GOSPODARKI ROLNEJ
- TERENY OBIEKTÓW PRODUKCYJNYCH, SKŁADÓW I MAGAZYNÓW
- TERENY EKSPLOATACJI POWIERZCHNIOWEJ
- TERENY ZIELENI URZĄDZONEJ
- TERENY CMENTARZY
- TERENY INFRASTRUKTURY TECHNICZNEJ
- TERENY KOMUNIKACJI

OCHRONA I KSZTAŁTOWANIE ŚRODOWISKA PRZYRODNICZEGO

- TERENY WÓD POWIERZCHNIOWYCH ŚRÓDLĄDOWYCH
- TERENY ROLNICZE WYŻSZYCH KLAS BONITACYJNYCH (II-III)
- TERENY ROLNICZE NIŻSZYCH KLAS BONITACYJNYCH (IV-VI)
- TERENY TRWAŁYCH UŻYTKÓW ZIELONYCH, ZADRZEWIEŃ I DOLIN RZECZNYCH
- TERENY LEŚNE
- GRANICA OBSZARU NATURA 2000 "DĘBOWA GÓRA"
- GRANICA OBSZARU NATURA 2000 "STRUGA BIAŁOŚLIWKA"
- GRANICA OBSZARU NATURA 2000 "DOLINA ŚRODKOWEJ NOTECI I KANAŁU BYDGOSKIEGO"
- GRANICA OBSZARU NATURA 2000 "DOLINA NOTECI"
- GRANICA OBSZARU CHRONIONEGO KRAJOBRAZU "DOLINA NOTECI"
- GRANICE UŻYTKÓW EKOLOGICZNYCH
- POMNIKI PRZYRODY
- UDOKUMENTOWANE ZŁOŻA KOPALIN
- GRANICA GŁÓWNEGO ZBIORNIKA WÓD PODZIEMNYCH NR 133
- GRANICA GŁÓWNEGO ZBIORNIKA WÓD PODZIEMNYCH NR 138
- OBSZARY SZCZEGÓLNEGO ZAGROŻENIA POWODZIĄ (p=10%)
- OBSZARY SZCZEGÓLNEGO ZAGROŻENIA POWODZIĄ (p=1%)
- OBSZARY ZAGROŻONE POWODZIĄ (p=0,2%)
- OSUWISKA
- TERENY ZAGROŻONE RUCHAMI MASOWYMI ZIEMI

OCHRONA DZIEDZICTWA KULTUROWEGO

- OBIEKTY WPISANE DO REJESTRU ZABYTKÓW
- STREFY "B" OCHRONY KONSERWATORSKIEJ
- ZEWIDENCJONOWANE STANOWISKA ARCHEOLOGICZNE
- STREFY "OW" OCHRONY ZEWIDENCJONOWANYCH STANOWISK ARCHEOLOGICZNYCH

KIERUNKI ROZWOJU KOMUNIKACJI

- PROJEKTOWANY WĘZEŁ DROGOWY
- ALTERNATYWNE WARIANTY DROGI EKSPRESOWEJ S10
- DROGA KRAJOWA NR 10
- DROGA WOJEWÓDZKA
- DROGI POWIATOWE
- DROGI GMINNE
- LINIA KOLEJOWA
- LINIA KOLEJOWA WĄSKOTOROWA
- MIĘDZYNARODOWA TRASA ROWEROWA EURO-ROUTE R-1

KIERUNKI ROZWOJU INFRASTRUKTURY TECHNICZNEJ

- LINIA ELEKTROENERGETYCZNA 2 x 400 KV WRAZ Z PASEM TECHNOLOGICZNYM
- LINIA ELEKTROENERGETYCZNA 110 KV WRAZ Z PASEM TECHNOLOGICZNYM
- GAZOCIĄG WYSOKIEGO CIŚNIENIA
- G STACJA REDUKCYJNO-POMIAROWA
- STACJE UZDATNIANIA WODY
- OCZYSZCZALNIA ŚCIEKÓW
- NIECZYNNE SKŁADOWISKO ODPADÓW
- STACJE BAZOWE TELEFONII KOMÓRKOWEJ

GRANICA OBSZARU OBJĘTEGO PLANEM

N

SKALA 1:2000

0 20 40 60 80 100 120 140 160 180 200 m

UKŁAD WSPÓŁRZĘDNYCH: PUWG 2000 STREFA 6
MAPA ZASADNICZA POZYSKANA Z PAŃSTWOWEGO ZASOBU GEODEZYJNEGO I KARTOGRAFICZNEGO

MIEJSCOWY PLAN ZAGOSPODAROWANIA PRZESTRZENNEGO DLA WYBRANYCH TERENÓW POŁOŻONYCH W GMINIE BIAŁOŚLIWIE

ARKUSZ 7
OBRĘB POBÓRKA MAŁA

OZNACZENIA

OZNACZENIA STANOWIĄCE DOPRECYZUJĄCE USTALENIA PLANU

- GRANICA OBSZARU OBJĘTEGO PLANEM
- LINIE ROZGRANICZAJĄCE TEREN O RÓŻNYM PRZEZNACZENIU LUB RÓŻNYCH ZASADACH ZAGOSPODAROWANIA
- NIEPRZEKRACZALNE LINIE ZABUDOWY
- GRANICE STREF SANITARNYCH CMENTARZA
- OBIEKTY I OBSZARY ZABYTKOWE UJĘTE W EWIDENCJA ZABYTKÓW
- STANOWISKA ARCHEOLOGICZNE
- MN-U — TERENY ZABUDOWY MIESZKANIOWEJ JEDNORODZINNEJ I LUB USŁUG
- RZM — TERENY ZABUDOWY ZAGRODOWEJ
- U-P — TERENY USŁUG I LUB PRODUKCJI
- KDL — TERENY DRÓG LOKALNYCH
- KR — TERENY KOMUNIKACJI DROGOWEJ WEWNĘTRZNEJ

OZNACZENIA O CHARAKTERZE INFORMACYJNYM

- GRANICA ADMINISTRACYJNA GMINY BIAŁOŚLIWIE
- PAS TECHNICZNY NAPOWIETRZNEJ LINII ELEKTROENERGETYCZNEJ ZBIORCZEGO NAPĘCIA
- GRANICA GŁÓWNEGO ZBIORNIKA WÓD PODZIEMNYCH NR 133
- RONY WELOCRACYJNE
- LINIE WYMIAROWE [m]

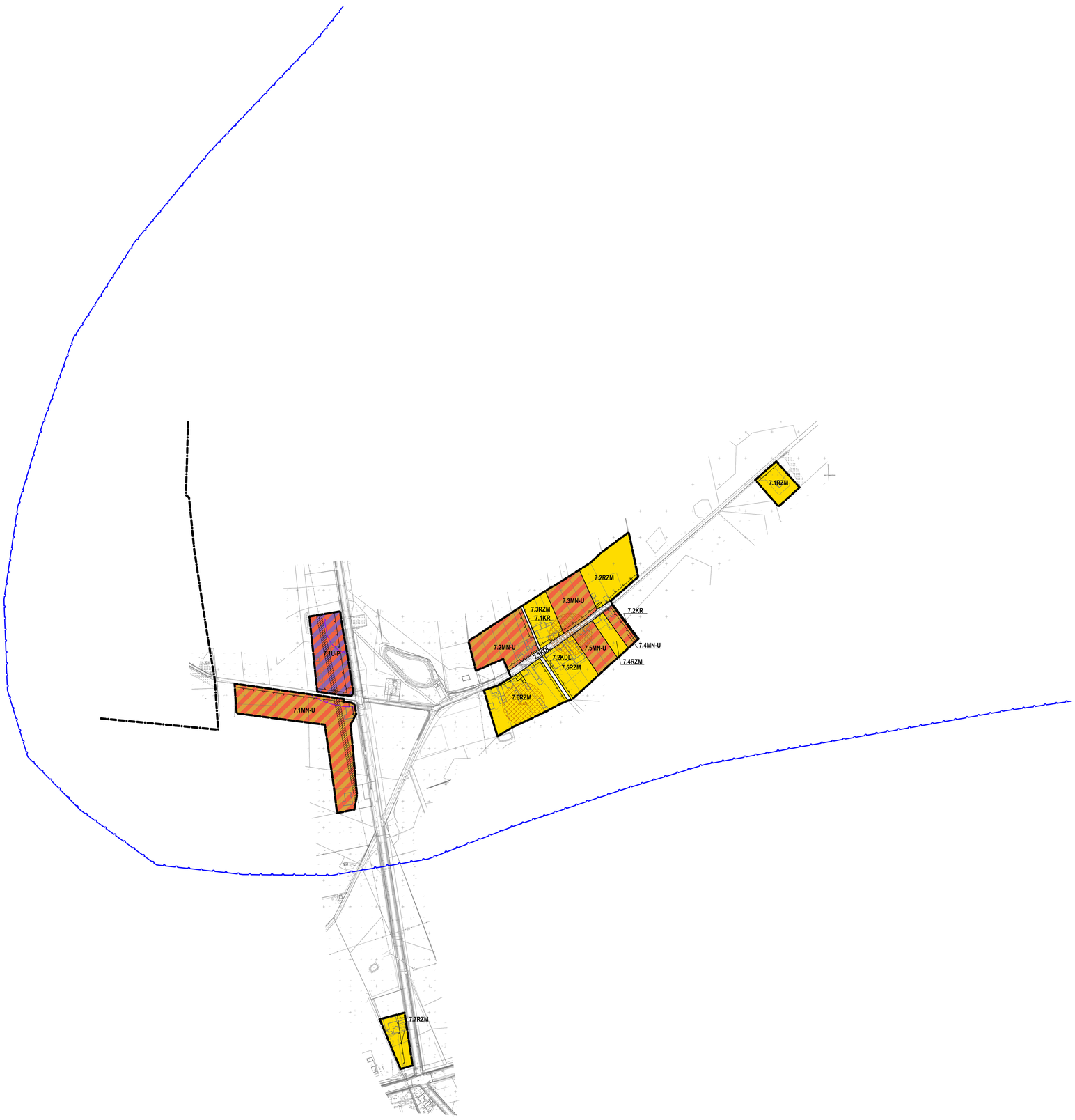

WYRYS ZE STUDIUM UWARUNKOWAŃ I KIERUNKÓW ZAGOSPODAROWANIA PRZESTRZENNEGO GMINY BIAŁOŚLIWIE Z OZNACZENIEM GRANIC OBSZARU OBJĘTEGO PLANEM
SKALA 1:10 000

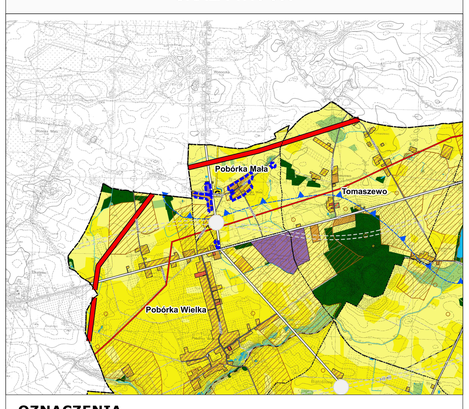

OZNACZENIA

OZNACZENIA OGÓLNE

- GRANICA POWIATU
- GRANICA GMINY
- GRANICE OBRĘBÓW EWIDENCYJNYCH
- GRANICE TERENÓW WYMAGAJĄCYCH ZMIANY PRZEZNACZENIA NA CELE NIEROLNICZE I NIELEŚNE
- GRANICE OBSZARÓW PRZESTRZENI PUBLICZNYCH
- OBSZARY, DLA KTÓRYCH GMINA ZAMIERZA SPORZĄDZIĆ PLANY MIEJSCOWE
- TERENY ZAMKNIĘTE

KIERUNKI ZMIAN W PRZEZNACZENIU TERENÓW

- TERENY ZABUDOWY MIESZKANIOWO-USŁUGOWEJ
- TERENY ZABUDOWY MIESZKANIOWEJ JEDNORODZINNEJ
- TERENY ZABUDOWY MIESZKANIOWEJ WIELORODZINNEJ
- TERENY ZABUDOWY ZAGRODOWEJ
- TERENY ZABUDOWY USŁUGOWEJ
- TERENY USŁUG SPORTU I REKREACJI
- TERENY OBSŁUGI GOSPODARKI ROLNEJ
- TERENY OBIEKTÓW PRODUKCYJNYCH, SKŁADÓW I MAGAZYNÓW
- TERENY EKSPLOATACJI POWIERZCHNIOWEJ
- TERENY ZIELENI URZĄDZONEJ
- TERENY CMENTARZY
- TERENY INFRASTRUKTURY TECHNICZNEJ
- TERENY KOMUNIKACJI

OCHRONA I KSZTAŁTOWANIE ŚRODOWISKA PRZYRODNICZEGO

- TERENY WÓD POWIERZCHNIOWYCH ŚRÓDLĄDOWYCH
- TERENY ROLNICZE WYŻSZYCH KLAS BONITACYJNYCH (II-III)
- TERENY ROLNICZE NIŻSZYCH KLAS BONITACYJNYCH (IV-VI)
- TERENY TRWAŁYCH UŻYTKÓW ZIELONYCH, ZADRZEWIEŃ I DOLIN RZECZNYCH
- TERENY LEŚNE
- GRANICA OBSZARU NATURA 2000 "DĘBOWA GÓRA"
- GRANICA OBSZARU NATURA 2000 "STRUGA BIAŁOŚLIWKA"
- GRANICA OBSZARU NATURA 2000 "DOLINA ŚRODKOWEJ NOTECI I KANAŁU BYDGOSKIEGO"
- GRANICA OBSZARU NATURA 2000 "DOLINA NOTECI"
- GRANICA OBSZARU CHRONIONEGO KRAJOBRAZU "DOLINA NOTECI"
- GRANICE UŻYTKÓW EKOLOGICZNYCH
- POMNIKI PRZYRODY
- UDOKUMENTOWANE ZŁOŻA KOPALIN
- GRANICA GŁÓWNEGO ZBIORNIKA WÓD PODZIEMNYCH NR 133
- GRANICA GŁÓWNEGO ZBIORNIKA WÓD PODZIEMNYCH NR 138
- OBSZARY SZCZEGÓLNEGO ZAGROŻENIA POWODZIĄ (p=10%)
- OBSZARY SZCZEGÓLNEGO ZAGROŻENIA POWODZIĄ (p=1%)
- OBSZARY ZAGROŻONE POWODZIĄ (p=0,2%)
- OSUWISKA
- TERENY ZAGROŻONE RUCHAMI MASOWYMI ZIEMI

OCHRONA DZIEDZICTWA KULTUROWEGO

- OBIEKTY WPISANE DO REJESTRU ZABYTKÓW
- STREFY "B" OCHRONY KONSERWATORSKIEJ
- ZEWIDENCJONOWANE STANOWISKA ARCHEOLOGICZNE
- STREFY "OW" OCHRONY ZEWIDENCJONOWANYCH STANOWISK ARCHEOLOGICZNYCH

KIERUNKI ROZWOJU KOMUNIKACJI

- PROJEKTOWANY WĘZEŁ DROGOWY
- ALTERNATYWNE WARIANTY DROGI EKSPRESOWEJ S10
- DROGA KRAJOWA NR 10
- DROGA WOJEWÓDZKA
- DROGI POWIATOWE
- DROGI GMINNE
- LINIA KOLEJOWA
- LINIA KOLEJOWA WĄSKOTOROWA
- MIĘDZYNARODOWA TRASA ROWEROWA EURO-ROUTE R-1

KIERUNKI ROZWOJU INFRASTRUKTURY TECHNICZNEJ

- LINIA ELEKTROENERGETYCZNA 2 x 400 KV WRAZ Z PASEM TECHNOLOGICZNYM
- LINIA ELEKTROENERGETYCZNA 110 KV WRAZ Z PASEM TECHNOLOGICZNYM
- GAZOCIĄG WYSOKIEGO CIŚNIENIA
- STACJA REDUKCYJNO-POMIAROWA
- STACJE UZDATNIANIA WODY
- OCZYSZCZALNIA ŚCIEKÓW
- NIECZYNNE SKŁADOWISKO ODPADÓW
- STACJE BAZOWE TELEFONII KOMÓRKOWEJ

GRANICA OBSZARU OBJĘTEGO PLANEM

N

SKALA 1:2000

0 20 40 60 80 100 120 140 160 180 200 m

UKŁAD WSPÓŁRZĘDNYCH: PUWG 2000 STREFA 6
MAPA ZASADNICZA POZYSKANA Z PAŃSTWOWEGO ZASOBU GEODEZYJNEGO I KARTOGRAFICZNEGO

MIEJSCOWY PLAN ZAGOSPODAROWANIA PRZESTRZENNEGO DLA WYBRANYCH TERENÓW POŁOŻONYCH W GMINIE BIAŁOŚLIWIE

ARKUSZ 8
OBRĘB POBÓRKA WIELKA

OZNACZENIA

OZNACZENIA STANOWIĄCE DOKUMENTACJĘ USTALENIA PLANU

- GRANICA OBSZARU OBJĘTEGO PLANEM
- LINIE ROZGRANICZAJĄCE TERENY O RÓŻNYM PRZEZNACZENIU LUB RÓŻNYCH ZASADACH ZAGOSPODAROWANIA
- NIEPRZEKRACZALNE LINIE ZABUDOWY
- OBSZARY I OBSZARY ZABYTKOWE UJĘTE W EWIDENCJI ZABYTKÓW
- STANOWISKA ARCHEOLOGICZNE
- MN-U — TERENY ZABUDOWY MIESZKANIOWEJ JEDNORODZINNEJ I USŁUG
- RZM — TERENY ZABUDOWY ZAGRODOWEJ
- U — TERENY USŁUG
- UR — TEREN USŁUG KULTU RELIGIJNEGO
- IE — TEREN ELEKTROENERGETYKI
- IK — TEREN KANALIZACJI
- KDL — TERENY DRÓG LOKALNYCH
- KDD — TERENY DRÓG GŁÓWNYCH
- KR — TERENY KOMUNIKACJI DROGOWEJ WEWNĘTRZNEJ

OZNACZENIA O CHARAKTERZE INFORMACYJNYM

- GRANICA ADMINISTRACYJNA GMINY BIAŁOŚLIWIE
- PAS TECHNICZNY NAPOWIETRZNEJ LINII ELEKTROENERGETYCZNEJ SREDNIEGO NAPIĘCIA
- ORIENTACYJNY ZASIĘG ZBIORNIKÓW WODNYCH
- LINIE WYWŁASZENIA [m]

WYRYS ZE STUDIUM UWARUNKOWAŃ I KIERUNKÓW ZAGOSPODAROWANIA PRZESTRZENNEGO GMINY BIAŁOŚLIWIE Z OZNACZENIEM GRANIC OBSZARU OBJĘTEGO PLANEM

SKALA 1:10 000

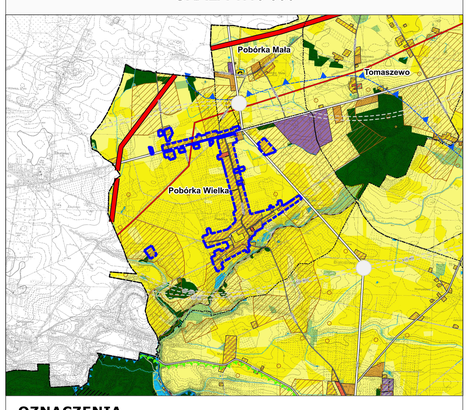

OZNACZENIA

OZNACZENIA OGÓLNE

- GRANICA POWIATU
- GRANICA GMINY
- GRANICE OBRĘBÓW EWIDENCYJNYCH
- GRANICE TERENÓW WYMAGAJĄCYCH ZMIANY PRZEZNACZENIA NA CELE NIEROLNICZE I NIELEŚNE
- GRANICE OBSZARÓW PRZESTRZENI PUBLICZNYCH
- OBSZARY, DLA KTÓRYCH GMINA ZAMIERZA SPORZĄDZIĆ PLANY MIEJSCOWE
- TERENY ZAMKNIĘTE

KIERUNKI ZMIAN W PRZEZNACZENIU TERENÓW

- TERENY ZABUDOWY MIESZKANIOWO-USŁUGOWEJ
- TERENY ZABUDOWY MIESZKANIOWEJ JEDNORODZINNEJ
- TERENY ZABUDOWY MIESZKANIOWEJ WIELORODZINNEJ
- TERENY ZABUDOWY ZAGRODOWEJ
- TERENY ZABUDOWY USŁUGOWEJ
- TERENY USŁUG SPORTU I REKREACJI
- TERENY OBSŁUGI GOSPODARKI ROLNEJ
- TERENY OBIEKTÓW PRODUKCYJNYCH, SKŁADÓW I MAGAZYNÓW
- TERENY EKSPLOATACJI POWIERZCHNIOWEJ
- TERENY ZIELENI URZĄDZONEJ
- TERENY CMENTARZY
- TERENY INFRASTRUKTURY TECHNICZNEJ
- TERENY KOMUNIKACJI

OCHRONA I KSZTAŁTOWANIE ŚRODOWISKA PRZYRODNICZEGO

- TERENY WÓD POWIERZCHNIOWYCH ŚRÓDLĄDOWYCH
- TERENY ROLNICZE WYŻSZYCH KLAS BONITACYJNYCH (II-III)
- TERENY ROLNICZE NIŻSZYCH KLAS BONITACYJNYCH (IV-VI)
- TERENY TRWAŁYCH UŻYTKÓW ZIELONYCH, ZADRZEWIEŃ I DOLIN RZECZNYCH
- TERENY LEŚNE
- GRANICA OBSZARU NATURA 2000 "DĘBOWA GÓRA"
- GRANICA OBSZARU NATURA 2000 "STRUGA BIAŁOŚLIWKA"
- GRANICA OBSZARU NATURA 2000 "DOLINA ŚRODKOWEJ NOTECI I KANAŁU BYDGOSKIEGO"
- GRANICA OBSZARU NATURA 2000 "DOLINA NOTECI"
- GRANICA OBSZARU CHRONIONEGO KRAJOBRAZU "DOLINA NOTECI"
- GRANICE UŻYTKÓW EKOLOGICZNYCH
- POMNIKI PRZYRODY
- UDOKUMENTOWANE ZŁOŻA KOPALIN
- GRANICA GŁÓWNEGO ZBIORNIKA WÓD PODZIEMNYCH NR 133
- GRANICA GŁÓWNEGO ZBIORNIKA WÓD PODZIEMNYCH NR 138
- OBSZARY SZCZEGÓLNEGO ZAGROŻENIA POWODZIĄ (p=10%)
- OBSZARY SZCZEGÓLNEGO ZAGROŻENIA POWODZIĄ (p=1%)
- OBSZARY ZAGROŻONE POWODZIĄ (p=0,2%)
- OSUWISKA
- TERENY ZAGROŻONE RUCHAMI MASOWYMI ZIEMI

OCHRONA DZIEDZICTWA KULTUROWEGO

- OBIEKTY WPISANE DO REJESTRU ZABYTKÓW
- STREFY "B" OCHRONY KONSERWATORSKIEJ
- ZEWIDENCJONOWANE STANOWISKA ARCHEOLOGICZNE
- STREFY "OW" OCHRONY ZEWIDENCJONOWANYCH STANOWISK ARCHEOLOGICZNYCH

KIERUNKI ROZWOJU KOMUNIKACJI

- PROJEKTOWANY WĘZEŁ DROGOWY
- ALTERNATYWNE WARIANTY DROGI EKSPRESOWEJ S10
- DROGA KRAJOWA NR 10
- DROGA WOJEWÓDZKA
- DROGI POWIATOWE
- DROGI GMINNE
- LINIA KOLEJOWA
- LINIA KOLEJOWA WĄSKOTOROWA
- MIĘDZYNARODOWA TRASA ROWEROWA EURO-ROUTE R-1

KIERUNKI ROZWOJU INFRASTRUKTURY TECHNICZNEJ

- LINIA ELEKTROENERGETYCZNA 2 x 400 KV WRAZ Z PASEM TECHNOLOGICZNYM
- LINIA ELEKTROENERGETYCZNA 110 KV WRAZ Z PASEM TECHNOLOGICZNYM
- GAZOCIĄG WYSOKIEGO CIŚNIENIA
- STACJA REDUKCYJNO-POMIAROWA
- STACJE UZDATNIANIA WODY
- OCZYSZCZALNIA ŚCIEKÓW
- NIECZYNNE SKŁADOWISKO ODPADÓW
- STACJE BAZOWE TELEFONII KOMÓRKOWEJ

GRANICA OBSZARU OBJĘTEGO PLANEM

N

SKALA 1:2000

0 20 40 60 80 100 120 140 160 180 200 m

UKŁAD WSPÓŁRZĘDNYCH PUWG 2000 STREFA 6
MAPA ZASADNICZA POZYSKANA Z PAŃSTWOWEGO ZASOBU GEODEZYJNEGO I KARTOGRAFICZNEGO